

# ITINÉRAIRES ALTERNATIFS

## AU DÉPART DE LA GARE DE **SAINT-QUENTIN EN YVELINES**

**À destination de :** Beynes, Coignièrès, Dreux, Fontenay le Fleury, Garancières la Queue, Gazeran, Houdan, La Défense, La Verrière, Le Perray, Les Essarts-le-Roi, Mantes la Jolie, Montfort l'Amaury Méré, Montparnasse, Orgerus Béhoust, Plaisir Grignon, Plaisir les Clayes, Rambouillet, Saint-Cloud, Saint-Cyr, Tacoignièrès Richebourg, Trappes, Versailles Chantiers, Villepreux les Clayes, Villiers Neauphle Pontchartrain



Pour remplacer votre train, en cas de perturbation du trafic sur les lignes N et U, d'autres itinéraires sont à votre disposition.\*

*\*Lignes de bus régulières du lundi au vendredi.*

## À destination de :

### BEYNES

Prendre **Bus CSO Ligne Mobilien 4**

Direction Gare Sud RER A SNCF

**Arrêt** : Plaisir Grignon SNCF (Gare routière)

Puis Prendre **Bus HOURTOULE Ligne 12**

Direction Saint-Germain de la Grange

**Arrêt** : Mairie (Beynes)

**Temps de parcours** : 1h02

**Correspondance** : 1

---

### COIGNIÈRES

Prendre **Bus SQYBUS Ligne 415**

Direction Place du Mesnil

**Arrêt** : La Verrière Gare

Puis prendre **Bus SQYBUS Ligne 411**

Direction Les Écoles

**Arrêt** : Mairie (Coignièrès)

Rejoindre la Gare de Coignièrès

à 8 min à pied

**Temps de parcours** : 1h07

**Correspondance** : 1

---

### DREUX

Pas d'itinéraire alternatif : se rendre à Houdan

---

### FONTENAY LE FLEURY

Prendre **Bus HOURTOULE Ligne 505**

Direction Plaisir Grignon

**Arrêt** : Lamartine (Fontenay Le Fleury)

**Temps de parcours** : 16 min

**Correspondance** : 0

---

À destination de :

## **GARANCIÈRES LA QUEUE**

Prendre **Bus VEOLIA HOUDAN Ligne 67**

Direction Houdan Zac la Prévôté

**Arrêt** : Garancières SNCF

**Temps de parcours** : 36 min

**Correspondance** : 0

---

## **GAZERAN**

Pas d'itinéraire alternatif : se rendre à

Rambouillet

---

## **HOUDAN**

Prendre **Bus VEOLIA HOUDAN Ligne 67**

Direction Houdan Zac la Prévôté

**Arrêt** : Houdan Gare SNCF

**Temps de parcours** : 42 min

**Correspondance** : 0

---

## **LA DÉFENSE** (4 choix)

Prendre **RER C**

Direction Saint-Martin d'Étampes

**Arrêt** : Gare de Issy Val de Seine

Puis prendre **TRAMWAY Ligne T2**

Direction Pont de Bezons

**Arrêt** : La Défense / Grande Arche

**Temps de parcours** : 22 min

**Correspondance** : 1

## À destination de :

### OU

Prendre **Bus VEOLIA Ligne 503**

Direction Nanterre Plainchamps

**Arrêt** : Rueil Ville

Puis prendre **Bus RATP Ligne 258**

Direction La Défense

**Arrêt** : La Défense

**Temps de parcours** : 1h13

**Correspondance** : 1

### OU

Prendre **Bus SQYBUS Ligne 475**

Direction Élancourt, Jean Moulion

**Arrêt** : Pissaloup (Trappes)

Puis prendre **Bus HOURTOULE Ligne 15**

Direction Boulogne

**Arrêt** : Rue Dailly - Parc de Saint-Cloud Tram

Puis prendre **TRAMWAY Ligne T2**

Direction Pont de Bezons

**Arrêt** : La Défense / Grande Arche

**Temps de parcours** : 1h19

**Correspondances** : 2

### OU

Prendre **Bus HOURTOULE Ligne 78 EXPRESS**

Direction Mantes la Jolie

**Arrêt** : Gare routière Mantes la Jolie - Quai 26

Puis prendre **Bus EXPRESS Ligne A14 Mantes**

Direction La Défense

**Arrêt** : La Défense Terminal Jules Verne

**Temps de parcours** : 2h10

**Correspondance** : 1

---

À destination de :

## LA VERRIÈRE

Prendre **Bus SQYBUS Ligne 415**

Direction place du Mesnil

**Arrêt** : La Verrière Gare

**Temps de parcours** : 32 min

**Correspondance** : 0

---

## LE PERRAY EN YVELINES

Prendre **Bus HOURTOULE Ligne 5**

Direction Château des Mesnuls

**Arrêt** : Chapelle, Les Mesnuls

Puis prendre **Bus VEOLIA RAMBOUILLET Ligne 19**

Direction Route du Perray

**Arrêt** : Gare (Le Perray en Yvelines)

**Temps de parcours** : 1h23

**Correspondance** : 1

---

## LES ESSARTS-LE-ROI

Prendre **Bus HOURTOULE Ligne 5**

Direction Château des Mesnuls

**Arrêt** : De Gaulle (Monfort-l'Amaury)

Puis prendre **Bus VEOLIA RAMBOUILLET Ligne 19**

Direction Les Essarts-le-Roi Gare SNCF

**Arrêt** : Les Essarts-le-Roi Gare SNCF

**Temps de parcours** : 1h30

**Correspondance** : 1

---

## MANTES LA JOLIE

Prendre **Bus HOURTOULE Ligne 78**

Direction Gare de Mantes La Ville

**Arrêt** : Gare de Mantes la Jolie

**Temps de parcours** : 1h02

**Correspondance** : 1

---

À destination de :

## MONTFORT L'AMAURY MÉRÉ

Prendre **Bus VEOLIA HOUDAN Ligne 67**

Direction Houdan Zac la Prévôté

**Arrêt** : Méré Gare SNCF

**Temps de parcours** : 28 min

**Correspondance** : 0

---

## MONTPARNASSE (3 choix)

Prendre **TRAIN U - DEFI**

Direction La Défense

**Arrêt** : Gare de La Défense

Puis prendre **RER A**

Direction Boissy Saint-Léger ou Marne la Vallée

**Arrêt** : Charles de Gaulle Étoile

Puis prendre **Métro Ligne 6**

Direction Nation

**Arrêt** : Montparnasse-Bienvenüe

**Temps de parcours** : 55 min

**Correspondances** : 2

OU

Prendre **RER C**

Direction Saint-Martin d'Étampes

**Arrêt** : Champs de Mars - Tour Eiffel

Puis prendre **Métro Ligne 6**

Direction Nation Station « Bir Hakeim »

**Arrêt** : Montparnasse-Bienvenüe

**Temps de parcours** : 55 min

**Correspondance** : 1

À destination de :

OU

Puis prendre **Bus SQYBUS Ligne 475**

Direction Porte d'Orléans

**Arrêt** : Chatillon - Montrouge

Puis prendre **Métro Ligne 13**

Direction Asnières Gennevilliers ou Saint-Denis

**Arrêt** : Montparnasse-Bienvenüe

**Temps de parcours** : 1h06

**Correspondance** : 1

---

## ORGERUS BEHOUST

Prendre **Bus VEOLIA HOUDAN Ligne 67**

Direction Houdan Zac la Prévôté

**Arrêt** : Allée des Champs (Orgerus)

**Temps de parcours** : 1h

**Correspondance** : 0

---

## PLAISIR GRIGNON (2 choix)

Prendre le **bus CSO ligne Mobilien 4**

Direction Gare Sud RER A SNCF

**Arrêt** : Plaisir Grignon Gare Routière

**Temps de parcours** : 27 min

**Correspondance** : 0

OU

Prendre **AUTOCARS Tourneux ligne 100**

Direction Gare des Mureaux

**Arrêt** : Gare SNCF Plaisir Grignon

**Temps de parcours** : 29 min

**Correspondance** : 0

---

À destination de :

## PLAISIR LES CLAYES

Prendre **AUTOCARS Tourneux Ligne 100**

Direction Les Mureaux Gare SNCF

**Arrêt** : Rond-Point du Petit Saint-Cloud (Plaisir)

**Temps de parcours** : 36 min

**Correspondance** : 0

---

## RAMBOUILLET

Prendre **Bus SQYBUS Ligne 464**

Direction Gare de Saint-Rémy lès Chevreuse

**Arrêt** : Gare de Saint-Rémy lès Chevreuse

Puis prendre **Bus SAVAC Ligne 39-03**

Direction Gare de Rambouillet

**Arrêt** : Gare de Rambouillet

**Temps de parcours** : 1h37

**Correspondance** : 0

---

## SAINT-CLOUD (2 choix)

Prendre **RER C**

Direction Saint-Martin d'Étampes

**Arrêt** : Gare d'Issy Val de Seine

Puis prendre **Tramway Ligne T2**

Direction Pont de Bezons

**Arrêt** : Parc de Saint-Cloud

**Temps de parcours** : 22 min

**Correspondance** : 1



## À destination de :

### OU

Prendre **Bus HOURTOULE Ligne 10**

Direction Gare de Versailles Rive Gauche

**Arrêt** : Gare de Versailles Rive Gauche

Puis prendre **Bus RATP Ligne MOBILIEN 171**

Direction Pont de Sèvres

**Arrêt** : Musée de Sèvres

Puis prendre **Tramway Ligne T2**

Direction Pont de Bezons

**Arrêt** : Parc de Saint-Cloud

**Temps de parcours** : 1h19

**Correspondances** : 2

---

### SAINT-CYR (2 choix)

Prendre **RER C**

Direction Saint-Martin d'Étampes

**Arrêt** : Gare de Saint-Cyr

**Temps de parcours** : 3 min

**Correspondance** : 0

### OU

Prendre **Bus VEOLIA Ecquevilly Ligne 77**

Direction Gare de Marly le Roi

**Arrêt** : République (Saint-Cyr)

**Temps de parcours** : 15 min

**Correspondance** : 0

---

### TACOIGNIÈRES

### RICHEBOURG

Prendre **Bus VEOLIA HOUDAN Ligne 67**

Direction Houdan Zac la Prévôté

**Arrêt** : Rue de la Gare (Monument),  
Tacoignières

**Temps de parcours** : 59 min

**Correspondance** : 0

---

À destination de :

## TRAPPES

Prendre **Bus SQYBUS Ligne 415**

Direction Place du Mesnil

**Arrêt** : Gare de Trappes

**Temps de parcours** : 59 min

**Correspondance** : 0

---

## VERSAILLES CHANTIERS

(4 choix)

Prendre **RER C**

Direction Saint-Martin d'Étampes

**Arrêt** : Gare de Versailles Chantiers

**Temps de parcours** : 9 min

**Correspondance** : 0

OU

Prendre **Ligne U**

Direction La Défense

**Arrêt** : Gare de Versailles Chantiers

**Temps de parcours** : 9 min

**Correspondance** : 0

OU

Prendre **Bus HOURTOULE Ligne 10**

Direction Gare de Versailles Rive Gauche

**Arrêt** : Gare de Rive Gauche Versailles

**Temps de parcours** : 27 min

**Correspondance** : 0



## À destination de :

### OU

Prendre **Bus SAVAC Ligne 307**

Direction C.Cial Velizy 2

**Arrêt** : Ville (Buc)

Puis prendre **Bus SAVAC Ligne 262B**

Direction Gare de Versailles Rive Gauche

**Arrêt** : Gare de Versailles Chantiers

**Temps de parcours** : 49 min

**Correspondance** : 1

---

### VILLEPREUX LES CLAYES

Prendre **Bus HOURTOULE Ligne 505**

Direction Gare de Plaisir Grignon

**Arrêt** : Gare routière des Clayes

**Temps de parcours** : 22 min

**Correspondance** : 0

---

### VILLIERS NEAUPHLE

### PONTCHARTRAIN

Prendre **Bus HOURTOULE Ligne 78 EXPRESS**

Direction Gare de Mantes la Jolie

**Arrêt** : Lycée Viollet le Duc - Gare Routière  
(Villiers-Saint-Frédéric)

**Temps de parcours** : 24 min

**Correspondance** : 0

---

# SERVICES TRANSILIEN N ET U

INFORMATION

HORAIRES

TARIFS

INFOS TRAFIC



**Site internet :** [transilien.com](http://transilien.com)


**Site mobile :** [transilien.mobi](http://transilien.mobi)

**Appli Transilien :** [appli.transilien.com](http://appli.transilien.com)


**Blog :** [meslignesnetu.transilien.com](http://meslignesnetu.transilien.com)


**Twitter :** @lignesNetU\_SNCF

**Flash info trafic :**  

**SMS pour les horaires en temps réel : 4 10 20** 

Taper le nom de votre Gare de départ

et envoyer au 4 10 20 

Prix d'un SMS + 0,05 € 

**36 58, le numéro d'information de SNCF Transilien** Le 36 58 (0,23 € ttc/min\*) vous permet

- de connaître les horaires en Île-de-France (dites « horaires »), les conditions de trafic sur les lignes Transilien (dites « trafic »)
- de joindre un conseiller entre 7h et 21h (dites « conseiller »), ou encore le service des objets trouvés (dites « objets trouvés »)

\*hors surcoût éventuel de votre opérateur

**Relations Clientèle SNCF Transilien**

94207 IVRY cedex

**NUMÉRO D'URGENCE : 31 17\***

(appel non surtaxé)

\*Le 3117 est complémentaire, il ne se substitue ni aux numéros de secours habituels (15, 17, 18, 112) ni à l'usage du signal d'alarme.



Imprimé sur papier dont les fibres sont issues de forêts gérées durablement, par le Centre Édition de la Chapelle, certifié Imprim'Vert®. <http://kiosque.ddet.sncf.fr> - ☎ 01 55 31 80 83